






























Legenda

	Projektowana nawierzchnia Jezdni z betonu asfaltowego
	Projektowane frezowanie korekcyjne istniejącej nawierzchni
	Projektowany zjazd z kostki brukowej betonowej
	Projektowany ciąg pieszo-rowerowy/ chodnik z betonu asfaltowego
	Poszerzenie istniejącego chodnika z kostki brukowej
	Projektowane pobocze z KLSM
	Projektowane profilowanie istniejących poboczy
	Projektowany zjazd z betonu asfaltowego
	Projektowane pobocze utwardzone z kostki kamiennej
	Projektowany krawężnik wymieszony
	Projektowany opornik betonowy
	Projektowany krawężnik wtopiony
	Projektowany krawężnik najazdowy
	Projektowane obrzeże betonowe
	Projektowane profilowanie skarp
	Projektowane profilowanie skarp + umocnienie geowłóknina
	Istniejący przepust do remontu
	Projektowana wiatla autobusowa
	Projektowany mur oporowy z prefabrykatów typu 'L'
	Projektowane drzewo do wycinki
	Projektowana kładka dla pieszych
	Projektowana sieć kanalizacji deszczowej Ø400/Ø500
	Projektowane przykanaliki Ø160
	Projektowany wpust deszczowy żelbetowy kl. D400
	Projektowana studnia rewizyjna kanalizacji deszczowej Ø1200
	Istniejąca oprawa oświetleniowa do usunięcia
	Projektowany stup oświetleniowy
	Projektowany kabel zasilający stupy oświetleniowe



Biurowo Projektów Budowlanych
biuro@bpb.net.pl
tel.: 723-071-078

Inwentaryzacja:			
Rozbudowa drogi powiatowej nr 2928C Modlibórz - Kłóbka - Chodzież - etap II			
Adres:	Dzielnice ew.: Obręb ew.: Jednostka ewidencyjna:		wg części opisowej
Inwestor:	Zarząd Powiatu Włocławskiego ul. Cyganka 28 87-800 Włocławek		
Temat rysunku:	Projekt zagospodarowania terenu		
Data:	09.2021	Skala:	1:500
		Nr rysunku:	2,5
Wykonali:	Branża:	Imię i nazwisko:	Uprawnienia:
Projektant	drogowa	mgr inż. Sylwia Czechowska	KUP/0132/ POOD/09
Projektant	drogowa	mgr inż. Paweł Gontarek	MAZ/0024/ PBD/20
Sprawdzający	drogowa	inż. Jolanta Kuźmicka-Misterec	GT.III.7210/ 164/77
Projektant	sanitarna	Piotr Nakonowski	ABU-IX-8386-S/ 126/88 Wk
Projektant	elektryczna	Marian Świechowicz	UAH-IV/8346/ 129/TO/88
Opracowujący	drogowa	Adam Kozłowski	
Opracowujący	drogowa	mgr inż. Dariusz Ffara	
Opracowujący	drogowa	mgr inż. Rafał Grenda-Woźniak	
Opracowujący	sanitarna	inż. Agata Piotrowska	
Opracowujący	sanitarna	Weronika Reclarska	
Opracowujący	sanitarna		